



**КОМИТЕТ ИМУЩЕСТВЕННЫХ ОТНОШЕНИЙ  
АДМИНИСТРАЦИИ ПЕРМСКОГО МУНИЦИПАЛЬНОГО ОКРУГА**

**РЕШЕНИЕ**  
о размещении объектов № 3201

Пермский край  
Пермский округ

18.10.2024

Комитет имущественных отношений администрации Пермского муниципального округа разрешает Акционерному обществу «Газпром газораспределение Пермь» (ИНН 5902183841, ОГРН 1025900512670, почтовый адрес: 614000, г. Пермь, ул. Петропавловская, 43)

размещение объекта «Газопровод давлением до 1,2 Мпа, для размещения которого не требуется разрешения на строительство»

на землях муниципальной собственности, государственная собственность на которые не разграничена.

на срок 1 год

Местоположение: расположенных по адресу: Пермский край, м.о. Пермский, п. Юго-Камский, ул. Больничная, дом 50


Приложение: схема предполагаемых к использованию земель или части земельного участка.

Особые условия использования:

1) При размещении газопровода учесть параметры ширины проезда улично-дорожной сети, во избежание сужения полосы отвода дороги.

2) При условии получения разрешения на производство земляных работ.

Заместитель председателя комитета

  
(подпись, печать)

М.В. Королева



# Схема предполагаемых к использованию земель или части земельного участка

Объект: Газопровод давлением до 1,2 Мпа, для размещения которого не требуется разрешения на строительство

Местоположение: расположенных по адресу: Пермский край, м.о. Пермский, п. Юго-Камский, ул. Больничная, дом 50

Каталог координат, м

Площадь земель или части земельного участка, кв.м.: 435

Категория земель: земли населенных пунктов

Вид разрешенного использования: -

Описание границ смежных землепользователей:

От точки н1 до точки н3 - земельный участок с кадастровым номером 59:32:0100009:5946









От точки н3 до точки н4 - земли общего пользования

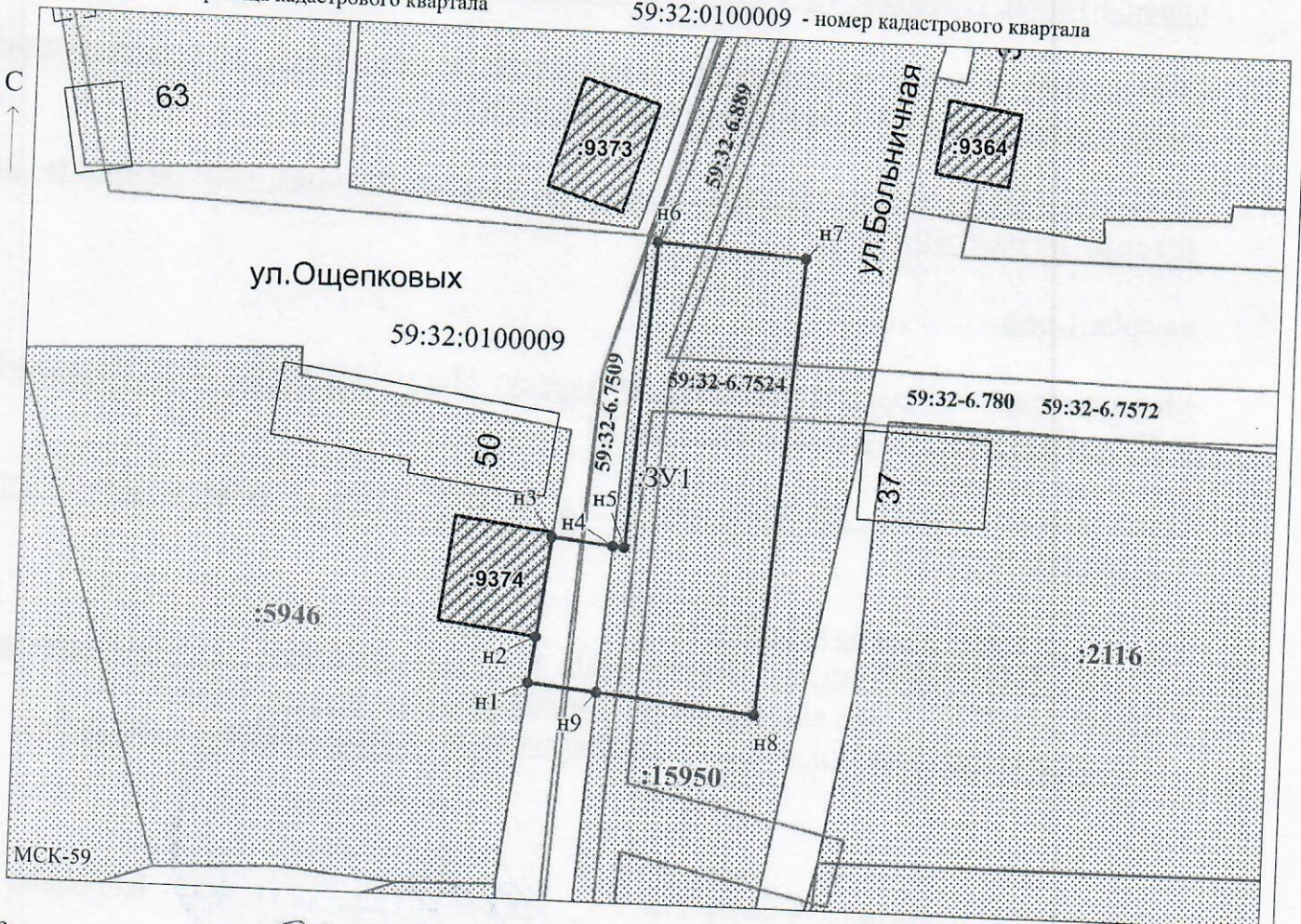
От точки н4 до точки н9 - земельный участок с кадастровым номером 59:32:0000000:15950

От точки н9 до точки н1 - земли общего пользования

№ точки границы	X	Y
н1	483546.08	2193127.93
н2	483549.56	2193128.37
н3	483556.98	2193129.33
н4	483556.48	2193133.82
н5	483556.38	2193134.68
н6	483579.18	2193136.38
н7	483578.36	2193147.35
н8	483544.34	2193144.75
н9	483545.56	2193132.97
н1	483546.08	2193127.93

## Условные обозначения:

-  - предполагаемый участок земель, на которых планируется размещение объекта
-  :5946 - границы и номер земельного участка, сведения о которых внесены в ЕГРН
-  :9374 - границы и номер объекта капитального строительства, сведения о которых внесены в ЕГРН
-  - граница кадастрового квартала
-  59:32-6.780 - зоны с особыми условиями использования территории, сведения о которых внесены в ЕГРН
-  :3У1 - обозначение запрашиваемого земельного участка
-  н1 - характерная точка границ земель или части земельного участка
-  59:32:0100009 - номер кадастрового квартала



Заявитель: \_\_\_\_\_ / Егорова И.В.  
 (подпись, расшифровка подписи)

Масштаб 1:500

МП  
 (для юридических лиц  
 и индивидуальных предпринимателей)